

PARECER TÉCNICO

Município:	GUAPOREMA	CNPJ:	75.378.844/0001-70
Projeto:	PAVIMENTAÇÃO EM VIA RURAL	Componente:	ESTRADA RURAL
Prioridade:	40	Programa	PAM
Contato:	NEI RIBEIRO	CPF:	019.242.489-05
CAU/CREA:	CAU/BR 71174-8	Cargo:	ARQUITETO E URBANISTA
e-mail:	nj.ribeiro@hotmail.com	Telefone:	(44) 991471683

01. DESCRIÇÃO DO OBJETO

Pavimentação asfáltica de estradas rurais em CBUQ, 7.070,00 m², incluindo serviços preliminares, terraplenagem, base e sub-base, revestimento, serviços de plantio de grama, existente, terraplenagem, base e sub-base, revestimento, serviços de urbanização, sinalização de trânsito, drenagem, ensaios tecnológicos e placa de obra.

02. LOCALIZAÇÃO

ESTRADA SANTA LUZIA (Entre a rua tamandaré e a divisa com o município de Cidade Gaúcha)

03. OBJETO (VIAS A SEREM PAVIMENTADAS)

Lote 01	
R01	ESTRADA SANTA LUZIA
R03	
R04	
R06	

04. ÁREA/ QUANTIDADE

Área/Quantidade TOTAL:	49.490,00 m²	Extensão TOTAL:	7.070,00 m
------------------------	--------------	-----------------	------------

05. OBSERVÂNCIA AO PLANO DIRETOR

Nº da Lei ou Decreto que institui o Plano Diretor:	650/2013
Data de Aprovação da Lei/ Decreto:	12/07/2013
Nº da Lei de Zoneamento Municipal:	650/2013
Data de Aprovação da Lei:	12/07/2013

06. LOCALIZAÇÃO DA VIA A SER PAVIMENTADA COM INDICAÇÃO DO MACROZONEAMENTO MUNICIPAL






07. CARACTERÍSTICAS DO PROJETO

7.1	Tipo de leito atual da via a ser pavimentada	natural
7.2	Tipo de revestimento do projeto de pavimentação	CBUQ - CONCRETO BETUMINOSO USINADO A QUENTE
7.3	Previsão de acostamento e/ou calçadas	SIM NÃO
		X

08. INFRAESTRUTURA EXISTENTE NA VIA A SER PAVIMENTADA

8.1	Sistema de drenagem pluvial	SIM NÃO
8.2	Rede de esgoto	X

 <p>PARANÁ GOVERNO DO ESTADO SECRETARIA DAS CIDADES</p>	<p>Governo do Estado do Paraná Secretaria das Cidades Rua Eurípedes Garcez do Nascimento, nº 1195 3º andar Ahú CEP 80540-280 Curitiba Paraná Fone (41) 3350 – 3300 http://www.paranacidade.org.br/</p>	 <p>PARANACIDADE</p>	
			
<p align="center">PARECER TÉCNICO</p>			
8.3	Rede de abastecimento de água	X	
8.4	Rede de energia elétrica	X	
<p>09. PARECER FINAL</p>		<p>FAVORÁVEL X DESFAVORÁVEL</p>	
<p>Considerações técnicas:</p> <p>Observa-se que a estrada existente em leito natural é via consolidada, importante via de circulação as áreas produtoras rurais do município, considerada importante via de escoamento da produção do município.</p>			

GUAPOREMA , 19 de novembro de 2025

Eu, ARQUITETO E URBANISTA abaixo assinado(a), representante do Município GUAPOREMA neste processo, DECLARO para os devidos fins, que as informações prestadas são verdadeiras, e que para o preenchimento e a emissão do presente Parecer Técnico foi realizada visita 'in loco' na(s) área(s) em que será implantado o Projeto Executivo em pauta, com a finalidade de realizar o levantamento das características específicas locais, constatar possíveis infraestruturas existentes, e de justificar os serviços previstos no projeto. Por ser expressão da verdade, assino abaixo:

NEI RIBEIRO
ARQUITETO E URBANISTA
CAU/BR 71174-8

Atesto para os devidos fins, que foram consideradas exclusivamente as informações repassadas pelo Município, presentes neste Relatório Técnico, certificadas pelo representante do Município, na Declaração acima assinada, e que, atendem aos critérios de elegibilidade e estão compatíveis com o projeto apresentado.

LUCIANA RAMOS
CREA-PR 47805/D
ENGENHEIRA CIVIL

Documento assinado eletronicamente por:

Igor Marques Almeida Carvalho (19/11/2025 11:56:12), Luciana Ramos da Silva Dobis (19/11/2025 12:00:37) e Nei José Ribeiro (19/11/2025 12:53:56)

Nome/controle do arquivo:

2025111911561271.pdf

Aponte a sua câmera e verifique a autenticidade:



<https://dss.paranacidade.org.br/validaAssinatura.htm?controle=2025111911561271>